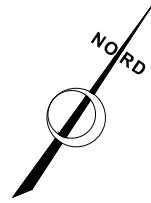


Département de l'Ain
Commune de MEXIMIEUX
Lieudit " Les Granges "


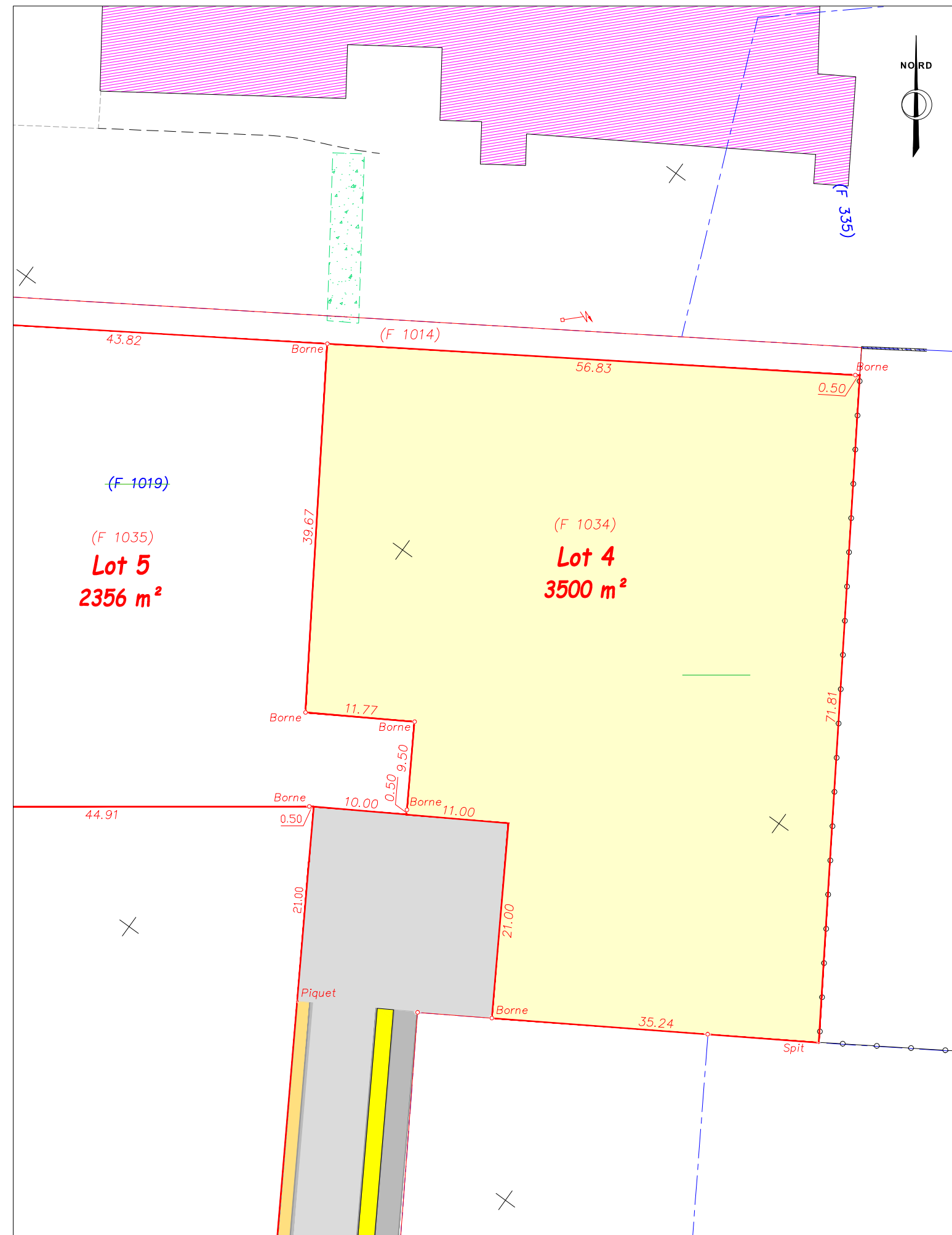
Zone d'Activité Economique " Les Granges "

PLAN DE BORNAGE - LOT 4



CADASTRE

Section : F
Numéro : 1034
Superficie : 3500 m²



Guy de FRAMOND
Géomètre-Expert-Foncier
Membre de l'Ordre
des Géomètres-Experts
sous le n°4248

BUREAU DE MEXIMIEUX
8, Rue des Chevrotières
01800 MEXIMIEUX
Téléphone: 04 74 61 06 16
Télécopie : 04 74 34 79 87
E.mail: de.framond.geometre@orange.fr

Réf. dossier:	14/5291M/JMM
Réf. info:	5291 ZA les granges.dwg
Système Altimétrique:	IGN 69
Système planimétrique:	CC46
Date:	Mai 2018